

Stand up Paddle- und Kanuverleih Winningen

20 %

📍 56333 Winningen



Ihr Kartenvorteil

Jetzt sparen! Als SWeNi Card Karteninhaber erhalten Sie bei unserem Stand Up Paddle- und Kanuverleih in Winningen an der Mosel 20 % Ermäßigung auf alle Touren die Sie buchen möchten und das nur ca. 10 km vor dem Deutschen Eck in Koblenz

Beschreibung

Erleben Sie die Schönheit des ruhigen Moseltals bei einer gemütlichen Kanufahrt, beim Moselrafting sowie beim Stand Up Paddling. Die Touren werden in Schwierigkeitsgrad und Dauer Ihren Bedürfnissen angepasst.

Jetzt NEU: BBQ Donut

Mit bis zu 10 Personen fährerscheinfrei mit 5 PS über die Mosel cruisen, grillen und kühle Getränke genießen.

Den Kanu-SUP Verleih finden Sie in Winningen an der malerischen Terrassenmosel, nur ca. 10 km vor dem Deutschen Eck in Koblenz, wo sich Mosel und Rhein vereinen.

Über den Anbieter

Kanuverleih Winningen

Fährstraße 1

56333 Winningen



 [Route planen](#)

Weitere Informationen

Telefon: +49 171 3100725

E-Mail: service@wwmayr.de


Internet: <https://www.kanuverleih-winningen.de/>



Anfahrt

Von: 32257 Bünde, Deutschland

Nach: Fährstraße 1, 56333 Winningen, Deutschland

 3 Stunden, 32 Minuten (318 km)

[Auf Google Maps ansehen](#) 

I→ Auf **Bahnhofstraße** nach **Nordwesten** Richtung **Kleiner Bruchweg** starten
1 Minute (61 m)

↶ An der 1. Querstraße **links** abbiegen auf **Kleiner Bruchweg**
1 Minute (0,1 km)


↶ An der 1. Querstraße **links** abbiegen auf **Elsestraße**
1 Minute (0,4 km)


↷ **Rechts** abbiegen auf **Klinkstraße**
1 Minute (0,2 km)


↻ Im Kreisverkehr geradeaus auf **Klinkstraße** bleiben
1 Minute (0,6 km)


↑ Weiter auf **Engerstraße**
4 Minuten (2,9 km)


I→ Weiter auf **Bünder Str.**
1 Minute (1,3 km)


 Im Kreisverkehr geradeaus nach **Westfalenring** fahren
2 Minuten (2,3 km)


 **Links** abbiegen auf **L577**
1 Minute (0,3 km)


 **Rechts** abbiegen auf **Herforder Str.**
2 Minuten (2,3 km)

 Weiter auf **L712**
1 Minute (0,3 km)


 Im Kreisverkehr geradeaus nach **Engerstraße** fahren
Den Kreisverkehr passieren
3 Minuten (2,0 km)


 **Rechts** abbiegen auf **B239/B61** Richtung **A2/H20/Bielefeld/Detmold**
1 Minute (1,7 km)

 **Links** halten und weiter auf **B239**
3 Minuten (4,0 km)


 Auf **A2** über die Auffahrt **Dortmund**
56 Minuten (95,1 km)

 Bei Ausfahrt **A1** Richtung **Köln/Frankfurt a. M./Flughafen Dortmund** fahren
57 Minuten (87,1 km)

 Ausfahrt Richtung **A3**
1 Minute (0,9 km)

 Auf **A3** über die Auffahrt **Frankfurt a.M/Leverkusen**
10 Minuten (14,0 km)

 Am Autobahnkreuz **28-Dreieck Köln-Heumarrechts** halten und den Schildern **A4** in Richtung **Aachen/Köln-Süd** folgen
1 Minute (0,6 km)

 Leicht **links** abbiegen auf **A59** nach **Bonn/Flughafen Köln/Bonn**
1 Minute (1,0 km)

 **A59**

↑ weiter auf **A59**
12 Minuten (19,2 km)

↗ Am Autobahnkreuz **40-Dreieck Bonn-Nordostrechts** halten und den Schildern **A565** in Richtung **Koblenz/Bonn** folgen
1 Minute (0,8 km)

↑ Weiter auf **A565**
15 Minuten (23,5 km)

↑ Bei Ausfahrt **12-Kreuz Meckenheim** in **A61** Richtung **Koblenz Trier/Bad Neuenahr-Ahrweiler** einfädeln
33 Minuten (51,9 km)

↗ Bei Ausfahrt **38-Koblenz-Metternich** Richtung **Winningen** fahren
1 Minute (0,3 km)

↶ **Links** abbiegen auf **L52**
1 Minute (0,2 km)

↘ **Rechts** abbiegen auf **K21**
2 Minuten (1,8 km)

↑ Weiter auf **K89**
1 Minute (0,7 km)

↘ **Rechts** abbiegen auf **L125**
2 Minuten (1,7 km)

↑ Weiter auf **August-Horch-Straße/L125**
1 Minute (0,6 km)

↘ **Rechts** abbiegen auf **B416**
1 Minute (0,2 km)

↘ **Rechts** abbiegen auf **Am Moselufer**
1 Minute (21 m)

↶ Nach **links** abbiegen, um auf **Am Moselufer** zu bleiben
1 Minute (17 m)

↘ **Rechts** abbiegen auf **Fährstraße**

1 Minute (17 m)

1 Minute (17 m)

Powered by Google, ©2025 Google
