

Spielvereinigung Steele 03/09 e. V. Essen

SPEZIAL

📍 45265 Essen



Ihr Kartenvorteil

Bei uns erhalten Sie eine Reduzierung des Eintrittspreises um 1 €. Außerdem erhalten Sie auf das Gericht Currywurst + Pommes 0,50€ Rabatt.

Legen Sie Ihre ElseCard einfach vor Ort vor und erhalten Sie den Rabatt.

Beschreibung

Im Osten von Essen - in Essen Steele - versucht der Verein viele junge Leute zusammen zu bringen und setzt auf die Jugend. Die erste Mannschaft spielt in der Bezirksliga um den Aufstieg in die Landesliga und die erste Damen-Mannschaft um den Aufstieg in die Niederrheinliga. Im Jahre 2012 wurde die Sportanlage in eine moderne Anlage mit drei Kunstrasenplätzen umgebaut und ist eine der schönsten Anlage im gesamten Stadtgebiet.

Schauen Sie gerne bei einem Spiel Ihrer Wahl vorbei und feuern unsere Mannschaft an.

Über den Anbieter

SpVgg Steele 03/09 e.V.

Steeler Str. 580
45265 Essen

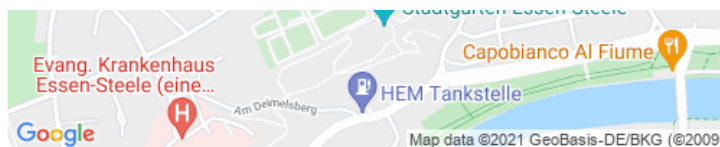
📍 Route planen

Weitere Informationen



Telefon: +49 201 5209416

Internet: www.steele-0309.de



Anfahrt

Von: 32257 Bünde, Deutschland


Nach: Steeler Str. 580, 45276 Essen, Deutschland


 1 Stunde, 59 Minuten (173 km)


[Auf Google Maps ansehen](#) 


 Auf **Bahnhofstraße** nach **Nordwesten** Richtung **Kleiner Bruchweg** starten
1 Minute (61 m)


 An der 1. Querstraße **links** abbiegen auf **Kleiner Bruchweg**
1 Minute (0,1 km)


 An der 1. Querstraße **links** abbiegen auf **Elsestraße**
1 Minute (0,4 km)


 **Rechts** abbiegen auf **Klinkstraße**
1 Minute (0,2 km)

 Im Kreisverkehr geradeaus auf **Klinkstraße** bleiben
1 Minute (0,6 km)

 Weiter auf **Engerstraße**
4 Minuten (2,9 km)

 Weiter auf **Bünder Str.**
1 Minute (1,3 km)

 Im Kreisverkehr geradeaus nach **Westfalenring** fahren
2 Minuten (2,3 km)

 **Links** abbiegen auf **L577**
1 Minute (0,3 km)

 **Rechts** abbiegen auf **Herforder Str.**

2 Minuten (2,3 km)

↑ Weiter auf **L712**
1 Minute (0,3 km)

↻ Im Kreisverkehr geradeaus nach **Engerstraße** fahren
Den Kreisverkehr passieren
3 Minuten (2,0 km)

↗ **Rechts** abbiegen auf **B239/B61** Richtung **A2/H20/Bielefeld/Detmold**
1 Minute (1,7 km)

↑ **Links** halten und weiter auf **B239**
3 Minuten (4,0 km)

↗ Auf **A2** über die Auffahrt **Dortmund**
1 Stunde, 8 Minuten (116 km)

↗ Ausfahrt **A45** Richtung **Frankfurt a.M**
1 Minute (1,8 km)

↗ Leicht **rechts** abbiegen auf **A45** nach **Frankfurt am Main**
1 Minute (1,1 km)

↑ Weiter auf **A45**
6 Minuten (9,5 km)

↗ Am Autobahnkreuz **5-Kreuz Dortmund-Westrechts** halten und den Schildern **A40** in Richtung **Essen/Bochum/DO-Kley** folgen
16 Minuten (23,2 km)

↗ Bei Ausfahrt **27-Essen-Kray** Richtung **Essen-Steele** fahren
1 Minute (0,3 km)

↑ Weiter auf **L643**
1 Minute (0,1 km)

↑ Weiter auf **Krayer Str.**
4 Minuten (1,6 km)

↗ **Rechts** abbiegen auf **Steeler Str.**

1 Minute (0,7 km)

Powered by Google, ©2025 Google
