

# Kleines Ladengeschäft direkt am Hostels

## "Gretel" 10 %

📍 46047 Oberhausen



## Ihr Kartenvorteil

Machen Sie einen Abstecher zum Hostel "Veritas" und verlieren Sie sich beim bummeln und shoppen im Shop "Gretel". Karteninhaber erhalten gegen Vorlage der Kundenkarte einen Nachlass in Höhe von **10% auf ihren kompletten Einkauf**.

## Beschreibung

"Gretel" - bietet eine liebevolle Auswahl artgerechter Lieblingsstücke. Ob Beiwerk oder Buch, ob Klamotte oder KlimBim. Dazu noch die richtige Dosis Gemütlichkeit beim Einkaufen und Kaffeschlürfen. Nutzen Sie hierbei auch die Gelegenheit im Hostel "Gastro" einen leckeren Happen zu essen, oder sich mit einem Getränk zu erfrischen (schauen Sie dafür auch in die anderen Angebote der Kundenapp, um das Angebot im Hostel ""Gastro" auszunutzen und in einem Zug direkt doppelt zu sparen).

Im kleinen Laden am "In Hostel Veritas" an der Essener Straße in Oberhausen werden Sie fündig.

## Über den Anbieter

### In Hostel Veritas

Essener Str. 259

46047 Oberhausen

[Route planen](#)



## Weitere Informationen

Telefon: +49 208 8690884

Internet: <https://www.in-hostel-veritas.de/>



## Buchungsinformation


Telefon: +49 208 8690884

Internet: <https://www.in-hostel-veritas.de/>

## Anfahrt

Von: 32257 Bünde, Deutschland


Nach: Essener Str. 259, 46047 Oberhausen, Deutschland

 2 Stunden, 2 Minuten (184 km)


[Auf Google Maps ansehen](#) 

 Auf **Bahnhofstraße** nach **Nordwesten** Richtung **Kleiner Bruchweg** starten  
1 Minute (0,2 km)

---

 **Links** abbiegen auf **Blankener Str.**  
2 Minuten (0,8 km)


---

 Weiter auf **Osnabrücker Str.**  
2 Minuten (1,3 km)


---

 Im Kreisverkehr **erste** Ausfahrt (**Hansastraße**) nehmen  
1 Minute (0,2 km)

---

 Nach **rechts** abbiegen, um auf **Hansastraße** zu bleiben  
1 Minute (0,2 km)

---

 Auf **A30** über die Auffahrt **Osnabrück**  
28 Minuten (45,1 km)

---

 Am Autobahnkreuz **14-Kreuz Lotte/Osnabrückrechts** halten und den Schildern **A1** in Richtung

**Dortmund/Münster** folgen

30 Minuten (49,6 km)

---

↑ Am Autobahnkreuz **78-Kreuz Münster-Südrechts** halten und den Schildern **A43** in Richtung **Recklinghausen/Dülmen** folgen

36 Minuten (60,7 km)

---

↑ Bei Ausfahrt **A42** Richtung **Duisburg/Gelsenkirchen/Herne-Crango** fahren

17 Minuten (23,0 km)

---

↑ Bei Ausfahrt **11-Oberhausen-Neue Mitte** Richtung **Oberhausen-Neue Mitte/Oberhausen-Osterfeld** fahren

1 Minute (0,3 km)

---

↑ Weiter auf **Osterfelder Str.**

3 Minuten (1,5 km)

---

↶ **Links** abbiegen auf **Essener Str.**

1 Minute (0,5 km)

---

↷ An der 3. Querstraße **rechts** abbiegen auf **Knappenstraße**

1 Minute (0,1 km)

---

↶ **Links** abbiegen auf **Annemarie-Renger-Weg**

1 Minute (56 m)

---

↷ **Rechts** abbiegen

1 Minute (0,1 km)

---