

Die Mönche des Shaolin Kung Fu - Die Meister kehren zurück gültig vom 10.05.2025

SPEZIAL

📍 67059 Ludwigshafen am Rhein + 20 weitere Orte



Ihr Kartenvorteil

Sie erhalten einen **Preisnachlass von 10 € je Ticket der Preiskategorien PK 1-3** auf den Ticketendpreis.

ONLINE den Vorteilsrabatt buchen:

Online-Vorteile genießen unter
<https://www.semmel.de/citypower>

Bitte legen Sie mit der Eintrittskarte die ElseCard vor.

Beschreibung

Die spektakuläre Show Die Mönche des Shaolin Kung Fu - direkt aus dem Shaolin Kloster. Diese besondere Darbietung ist mehr als eine Show – sie ist ein respektvoller Versuch, die jahrtausendealte Tradition des Shaolin-Klosters und die Geheimnisse des Zen-Buddhismus Groß und Klein näherzubringen. Begleitet von mitreißenden Aufnahmen aus dem heiligen Berg Song Shan und dem Originaltempel, bietet die Tournee 2025 erneut tiefgehende Einblicke in das Leben und Training der Mönche. Der Show-Produzent Herbert Fechter, der seit 1995 die originalen Meister, Schüler und Mönche aus Shaolin weltweit präsentiert, hat erneut eine spektakuläre Show zusammengestellt, die das Publikum in eine Welt voller Geheimnisse, Disziplin und körperlicher Höchstleistungen entführt.

Fotorechte: Patrick Schneiderwind



Über den Anbieter

Semmel Concerts Entertainment GmbH

Pfalzbau Ludwigshafen



Berliner Str. 30
67059 Ludwigshafen am Rhein

 [Route planen](#)

Weitere Informationen

Internet: <https://www.semmel.de>




Buchungsinformation

Internet: <https://vorteile.semmel.de/citypower>

Anfahrt


Von: 32257 Bünde, Deutschland


Nach: Berliner Str. 30, 67059 Ludwigshafen am Rhein, Deutschland


 4 Stunden, 26 Minuten (398 km)


[Auf Google Maps ansehen](#) 


 Auf **Bahnhofstraße** nach **Nordwesten** Richtung **Kleiner Bruchweg** starten
1 Minute (61 m)

 An der 1. Querstraße **links** abbiegen auf **Kleiner Bruchweg**
1 Minute (0,1 km)

 An der 1. Querstraße **links** abbiegen auf **Elsestraße**
1 Minute (0,4 km)

 **Rechts** abbiegen auf **Klinkstraße**
1 Minute (0,2 km)

 Im Kreisverkehr geradeaus auf **Klinkstraße** bleiben
1 Minute (0,6 km)

 Weiter auf **Engerstraße**
4 Minuten (2,9 km)

➔ Weiter auf **Bünder Str.**
1 Minute (1,3 km)

↻ Im Kreisverkehr geradeaus nach **Westfalenring** fahren
2 Minuten (2,3 km)

↵ **Links** abbiegen auf **L577**
1 Minute (0,3 km)

↗ **Rechts** abbiegen auf **Herforder Str.**
2 Minuten (2,3 km)

↑ Weiter auf **L712**
1 Minute (0,3 km)

↻ Im Kreisverkehr geradeaus nach **Engerstraße** fahren
Den Kreisverkehr passieren
3 Minuten (2,0 km)

↗ **Rechts** abbiegen auf **B239/B61** Richtung **A2/H20/Bielefeld/Detmold**
1 Minute (1,7 km)

↑ **Links** halten und weiter auf **B239**
3 Minuten (4,0 km)

↗ Auf **A2** über die Auffahrt **Dortmund**
12 Minuten (20,1 km)

↗ Am Autobahnkreuz **25-Kreuz Bielefeldrechts** halten und den Schildern **A33** in Richtung **Paderbor** folgen
1 Minute (1,0 km)

↑ Weiter auf **Ausfahrt 21**
1 Minute (0,2 km)

↑ Auf **A33** über die Auffahrt **Kassel/Paderborn**
28 Minuten (45,6 km)

↗ Am Autobahnkreuz **31-Kreuz Wünnenberg-Haarenrechts** halten und den Schildern **A44** in Richtung **Kassel** folgen

43 Minuten (67,5 km)

↗ Am Autobahnkreuz **69-Kreuz Kassel-Westrechts** halten und den Schildern **A49** in Richtung **Marburg/Fritzlar/Baunatal** folgen

Teile dieser Straße können zeitweise gesperrt sein.

57 Minuten (79,3 km)

↑ Die Ausfahrt nach **A5** nehmen

1 Stunde, 5 Minuten (111 km)

↑ **Links** halten, weiter auf **A67** und der Beschilderung für **Stuttgart/Mannheim** folgen

21 Minuten (35,5 km)

↑ Weiter auf **A6**

5 Minuten (9,3 km)

↗ Ausfahrt Richtung **A656**

1 Minute (0,4 km)

↗ Leicht **rechts** abbiegen auf **A656** Richtung **Ma.-Mitte/Ma.-Neckarau/Flughafen**

1 Minute (1,3 km)

↗ Am Autobahnkreuz **2-Kreuz Mannheim-Neckaraurechts** halten und den Schildern **B38a** in Richtung **Ludwigshafen/MA-Neckarau-Neuostheim/Fähre** folgen

1 Minute (0,2 km)

↑ Die Auffahrt Richtung **Ludwigshafen/MA-Neckarau** nehmen

1 Minute (0,6 km)

↗ Auf **B38a** fahren

1 Minute (0,6 km)

↗ Ausfahrt Richtung **Ludwigshafen/MA-Neuhermsheim**

1 Minute (0,4 km)

↗ Auf **Ludwigshafener Str./B36** fahren

Weiter auf B36

5 Minuten (4,2 km)

↑ **Links** halten und auf **B36** bleiben

1 Minute (0,7 km)



Auf **B37** fahren

1 Minute (0,5 km)



Leicht **links** abbiegen auf **Wredestraße**

2 Minuten (0,5 km)



Rechts abbiegen auf **Berliner Str.**

1 Minute (70 m)
