

Die Mönche des Shaolin Kung Fu - Die Meister kehren zurück gültig vom 03.05.2025

SPEZIAL

📍 97616 Bad Neustadt an der Saale + 20 weitere Orte



Ihr Kartenvorteil

Sie erhalten einen **Preisnachlass von 10 € je Ticket der Preiskategorien PK 1-3** auf den Ticketendpreis.

ONLINE den Vorteilsrabatt buchen:

Online-Vorteile genießen unter

<https://www.semmel.de/citypower>

Bitte legen Sie mit der Eintrittskarte die ElseCard vor.

Beschreibung

Die spektakuläre Show Die Mönche des Shaolin Kung Fu - direkt aus dem Shaolin Kloster. Diese besondere Darbietung ist mehr als eine Show – sie ist ein respektvoller Versuch, die jahrtausendealte Tradition des Shaolin-Klosters und die Geheimnisse des Zen-Buddhismus Groß und Klein näherzubringen. Begleitet von mitreißenden Aufnahmen aus dem heiligen Berg Song Shan und dem Originaltempel, bietet die Tournee 2025 erneut tiefgehende Einblicke in das Leben und Training der Mönche. Der Show-Produzent Herbert Fechter, der seit 1995 die originalen Meister, Schüler und Mönche aus Shaolin weltweit präsentiert, hat erneut eine spektakuläre Show zusammengestellt, die das Publikum in eine Welt voller Geheimnisse, Disziplin und körperlicher Höchstleistungen entführt.

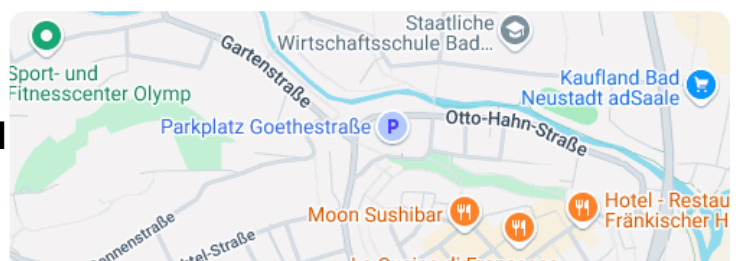
Fotorechte: Patrick Schneiderwind



Über den Anbieter

Semmel Concerts Entertainment GmbH

Stadthalle



An der Stadthalle 4
97616 Bad Neustadt an der Saale

 [Route planen](#)

Weitere Informationen

Internet: <https://www.semmel.de>



Buchungsinformation

Internet: <https://vorteile.semmel.de/citypower>

Anfahrt

Von: 32257 Bünde, Deutschland

Nach: An d. Stadthalle 4, 97616 Bad Neustadt an der Saale, Deutschland


 3 Stunden, 41 Minuten (305 km)


[Auf Google Maps ansehen](#) 


 Auf **Bahnhofstraße** nach **Nordwesten** Richtung **Kleiner Bruchweg** starten
1 Minute (61 m)

 An der 1. Querstraße **links** abbiegen auf **Kleiner Bruchweg**
1 Minute (0,1 km)

 An der 1. Querstraße **links** abbiegen auf **Elsestraße**
1 Minute (0,4 km)

 **Rechts** abbiegen auf **Klinkstraße**
1 Minute (0,2 km)

 Im Kreisverkehr geradeaus auf **Klinkstraße** bleiben
1 Minute (0,6 km)

 Weiter auf **Engerstraße**
4 Minuten (2,9 km)

I→ Weiter auf **Bünder Str.**
1 Minute (1,3 km)

↻ Im Kreisverkehr geradeaus nach **Westfalenring** fahren
2 Minuten (2,3 km)

↶ **Links** abbiegen auf **L577**
1 Minute (0,3 km)

↷ **Rechts** abbiegen auf **Herforder Str.**
2 Minuten (2,3 km)

↑ Weiter auf **L712**
1 Minute (0,3 km)

↻ Im Kreisverkehr geradeaus nach **Engerstraße** fahren
Den Kreisverkehr passieren
3 Minuten (2,0 km)

↗ **Rechts** abbiegen auf **B239/B61** Richtung **A2/H20/Bielefeld/Detmold**
1 Minute (1,7 km)

↑ **Links** halten und weiter auf **B239**
3 Minuten (4,0 km)

↗ Auf **A2** über die Auffahrt **Dortmund**
12 Minuten (20,1 km)

↗ Am Autobahnkreuz **25-Kreuz Bielefeldrechts** halten und den Schildern **A33** in Richtung **Paderbor** folgen
1 Minute (1,0 km)

↑ Weiter auf **Ausfahrt 21**
1 Minute (0,2 km)

↑ Auf **A33** über die Auffahrt **Kassel/Paderborn**
28 Minuten (45,6 km)

↗ Am Autobahnkreuz **31-Kreuz Wünnenberg-Haarenrechts** halten und den Schildern **A44** in Richtung **Kassel** folgen

48 Minuten (72,5 km)

↗ Am Autobahnkreuz **70-Dreieck Kassel-Südrechts** halten und den Schildern **A7** in Richtung **Frankfurt/Würzburg/Erfurt** folgen
35 Minuten (54,0 km)

↙ Leicht **links** abbiegen
3 Minuten (3,5 km)

↗ Auf **A7** fahren
1 Minute (1,5 km)

↘ Leicht **rechts** abbiegen, um auf **A7** zu bleiben
23 Minuten (35,4 km)

↗ Bei Ausfahrt **92-Fulda-Mitte** auf **B458** in Richtung **Fulda/Hilders/Petersberg/Künzell-Ost** fahren
1 Minute (0,3 km)

↙ **Links** abbiegen auf **B458**
10 Minuten (11,8 km)

↘ **Rechts** abbiegen auf **L3330** (Schilder nach **Gersfeld/Poppenhausen/Abtsroda**)
2 Minuten (2,3 km)

↑ Weiter auf **Am Forsthaus/L3330**
1 Minute (0,4 km)

↑ Weiter auf **Burgstraße**
1 Minute (0,2 km)

↙ Nach **links** abbiegen, um auf **Burgstraße** zu bleiben
1 Minute (47 m)

↙ **Links** abbiegen auf **Georgstraße**
1 Minute (0,6 km)

↑ Weiter auf **L3330**
6 Minuten (5,4 km)

↙ **Links** abbiegen auf **B279** (Schilder nach **Coburg/Bad Neustadt a.d.S./Gersfeld**)
24 Minuten (28,4 km)

↪ **Rechts** abbiegen auf **Hauptstraße**

1 Minute (0,7 km)

↻ Im Kreisverkehr **zweite** Ausfahrt nehmen, um auf **Hauptstraße** zu bleiben

1 Minute (0,2 km)

↵ Nach **links** abbiegen, um auf **Hauptstraße** zu bleiben

1 Minute (0,8 km)

↪ **Rechts** abbiegen auf **Brückenstraße**

1 Minute (94 m)

↪ Nach **rechts** abbiegen, um auf **Brückenstraße** zu bleiben

1 Minute (0,2 km)

↵ **Links** abbiegen auf **Gartenstraße**

1 Minute (0,5 km)

↪ **Rechts** abbiegen auf **Goethestraße**

1 Minute (0,4 km)

↵ **Links** abbiegen auf **Mühlbacher Str./Schweinfurter Str.**

1 Minute (0,1 km)

↪ **Rechts** abbiegen auf **An d. Stadthalle**

Das Ziel befindet sich auf der rechten Seite

1 Minute (71 m)
