

Die Mönche des Shaolin Kung Fu - Die Meister kehren zurück gültig vom 19.05.2025

SPEZIAL

📍 10117 Berlin + 20 weitere Orte



Ihr Kartenvorteil

Sie erhalten einen **Preisnachlass von 10 € je Ticket der Preiskategorien PK 1-3** auf den Ticketendpreis.

ONLINE den Vorteilsrabatt buchen:

Online-Vorteile genießen unter
<https://www.semmel.de/citypower>

Bitte legen Sie mit der Eintrittskarte die ElseCard vor.

Beschreibung

Die spektakuläre Show Die Mönche des Shaolin Kung Fu - direkt aus dem Shaolin Kloster. Diese besondere Darbietung ist mehr als eine Show – sie ist ein respektvoller Versuch, die jahrtausendealte Tradition des Shaolin-Klosters und die Geheimnisse des Zen-Buddhismus Groß und Klein näherzubringen. Begleitet von mitreißenden Aufnahmen aus dem heiligen Berg Song Shan und dem Originaltempel, bietet die Tournee 2025 erneut tiefgehende Einblicke in das Leben und Training der Mönche. Der Show-Produzent Herbert Fechter, der seit 1995 die originalen Meister, Schüler und Mönche aus Shaolin weltweit präsentiert, hat erneut eine spektakuläre Show zusammengestellt, die das Publikum in eine Welt voller Geheimnisse, Disziplin und körperlicher Höchstleistungen entführt.

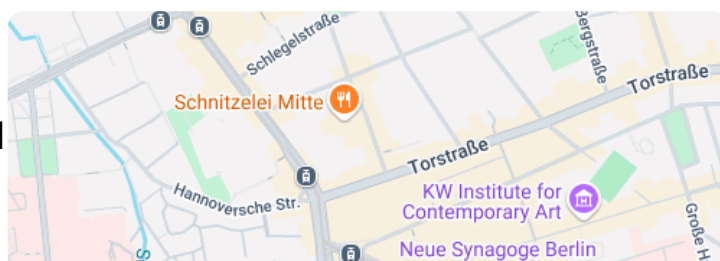
Fotorechte: Patrick Schneiderwind



Über den Anbieter

Semmel Concerts Entertainment GmbH

Friedrichstadt-Palast



Friedrichstraße 107
10117 Berlin

 [Route planen](#)

Weitere Informationen

Internet: <https://www.semmel.de>




Buchungsinformation

Internet: <https://vorteile.semmel.de/citypower>

Anfahrt

Von: 32257 Bünde, Deutschland


Nach: Friedrichstraße 107, 10117 Berlin, Deutschland


 4 Stunden, 9 Minuten (379 km)


[Auf Google Maps ansehen](#) 


 Auf **Bahnhofstraße** nach **Nordwesten** Richtung **Kleiner Bruchweg** starten
1 Minute (61 m)

 An der 1. Querstraße **links** abbiegen auf **Kleiner Bruchweg**
1 Minute (0,1 km)

 An der 1. Querstraße **links** abbiegen auf **Elsestraße**
1 Minute (0,4 km)

 **Rechts** abbiegen auf **Klinkstraße**
1 Minute (0,2 km)

 Im Kreisverkehr **dritte** Ausfahrt (**Wittekindstraße**) nehmen
1 Minute (0,5 km)

 Im Kreisverkehr **erste** Ausfahrt (**Fünfhausenstraße**) nehmen
1 Minute (82 m)

➔ Weiter auf **Herforder Str.**
4 Minuten (2,5 km)

↑ Weiter auf **Bünder Str.**
1 Minute (0,2 km)

↶ **Links** abbiegen auf **A30** Richtung **Hannover**
13 Minuten (20,4 km)

↶ Bei Ausfahrt **A2** Richtung **Berlin/Hannover** fahren
2 Stunden, 57 Minuten (298 km)

↑ Weiter auf **A10**
4 Minuten (7,2 km)

↑ Ausfahrt **A10** Richtung **Frankfurt (Oder)/Berlin-Zentrum/Potsdam**
1 Minute (1,2 km)

↶ Auf **A9** fahren
1 Minute (0,5 km)

↑ Weiter auf **A10**
6 Minuten (9,7 km)

↑ **Rechts** halten, weiter auf **A115** und der Beschilderung für **Berlin-Zentrum/Berlin-Zehlendorf/Potsdam-Zentrum** folgen
10 Minuten (17,2 km)

↶ An der Anschlussstelle **4-Kreuz Zehlendorfrechts** halten
8 Minuten (10,5 km)

↑ Am Autobahnkreuz **1-Dreieck Funkturm** den Schildern **A100** in Richtung **Olympia Stadion/Hamburg/Wedding/Zentrum/Messedamm ICC** folgen
1 Minute (1,1 km)

↶ Ausfahrt Richtung **Messedamm/Messegelände ICC**
1 Minute (0,2 km)

↶ Auf **Halenseestraße** fahren
1 Minute (0,2 km)

↑ Weiter auf **Messedamm**
1 Minute (0,3 km)

↪ **Rechts** abbiegen auf **Neue Kantstraße**
3 Minuten (1,0 km)

↶ **Links** abbiegen auf **Suarezstraße**
2 Minuten (0,5 km)

↪ **Rechts** abbiegen auf **Bundesstraße 5/B2**
4 Minuten (1,6 km)

↻ Im Kreisverkehr **zweite** Ausfahrt nehmen, um auf **Bundesstraße 5/B2** zu bleiben
4 Minuten (2,0 km)

↻ Bei **Großer Sternzweite** Ausfahrt nehmen und weiter auf **Bundesstraße 5/B2**
2 Minuten (1,4 km)

↶ **Links** abbiegen auf **Yitzhak-Rabin-Straße**
1 Minute (0,2 km)

↑ Weiter auf **Heinrich-von-Gagern-Straße**
1 Minute (0,2 km)

↪ **Rechts** abbiegen auf **Paul-Löbe-Allee**
1 Minute (83 m)

↶ **Links** abbiegen auf **Annemarie-Renger-Straße**
1 Minute (0,1 km)

↪ An der 1. Querstraße **rechts** abbiegen auf **Otto-von-Bismarck-Allee**
1 Minute (0,1 km)

↶ **Links** abbiegen auf **Konrad-Adenauer-Straße**
1 Minute (0,2 km)

↑ Weiter auf **Kronprinzenbrücke**
1 Minute (80 m)

↑ Weiter auf **Reinhardtstraße**
2 Minuten (0,8 km)

↩ **Links** abbiegen auf **Friedrichstraße**

1 Minute (72 m)

↪ **Rechts** abbiegen auf **Johannisstraße**

Das Ziel befindet sich auf der rechten Seite

1 Minute (61 m)
