

Die Mönche des Shaolin Kung Fu - Die Meister kehren zurück gültig vom 26.05.2025

SPEZIAL

📍 35578 Wetzlar + 20 weitere Orte



Ihr Kartenvorteil

Sie erhalten einen **Preisnachlass von 10 € je Ticket der Preiskategorien PK 1-3** auf den Ticketendpreis.

ONLINE den Vorteilsrabatt buchen:

Online-Vorteile genießen unter
<https://www.semmel.de/citypower>

Bitte legen Sie mit der Eintrittskarte die ElseCard vor.

Beschreibung

Die spektakuläre Show Die Mönche des Shaolin Kung Fu - direkt aus dem Shaolin Kloster. Diese besondere Darbietung ist mehr als eine Show – sie ist ein respektvoller Versuch, die jahrtausendealte Tradition des Shaolin-Klosters und die Geheimnisse des Zen-Buddhismus Groß und Klein näherzubringen. Begleitet von mitreißenden Aufnahmen aus dem heiligen Berg Song Shan und dem Originaltempel, bietet die Tournee 2025 erneut tiefgehende Einblicke in das Leben und Training der Mönche. Der Show-Produzent Herbert Fechter, der seit 1995 die originalen Meister, Schüler und Mönche aus Shaolin weltweit präsentiert, hat erneut eine spektakuläre Show zusammengestellt, die das Publikum in eine Welt voller Geheimnisse, Disziplin und körperlicher Höchstleistungen entführt.

Fotorechte: Patrick Schneiderwind



Über den Anbieter

Semmel Concerts Entertainment GmbH

Stadthalle

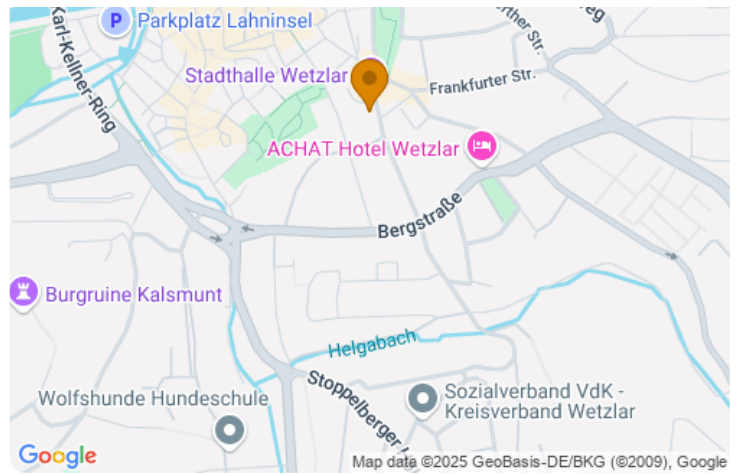


Brühlsbachstraße 2b
35578 Wetzlar

 [Route planen](#)

Weitere Informationen

Internet: <https://www.semmel.de>




Buchungsinformation

Internet: <https://vorteile.semmel.de/citypower>

Anfahrt

Von: 32257 Bünde, Deutschland


Nach: Brühlsbachstraße 2 b, 35578 Wetzlar, Deutschland


 3 Stunden, 14 Minuten (254 km)


[Auf Google Maps ansehen](#) 


 Auf **Bahnhofstraße** nach **Nordwesten** Richtung **Kleiner Bruchweg** starten
1 Minute (61 m)

 An der 1. Querstraße **links** abbiegen auf **Kleiner Bruchweg**
1 Minute (0,1 km)

 An der 1. Querstraße **links** abbiegen auf **Elsestraße**
1 Minute (0,4 km)

 **Rechts** abbiegen auf **Klinkstraße**
1 Minute (0,2 km)

 Im Kreisverkehr geradeaus auf **Klinkstraße** bleiben
1 Minute (0,6 km)

 Weiter auf **Engerstraße**
4 Minuten (2,9 km)

I→ Weiter auf **Bünder Str.**
1 Minute (1,3 km)

↻ Im Kreisverkehr geradeaus nach **Westfalenring** fahren
2 Minuten (2,3 km)

↶ **Links** abbiegen auf **L577**
1 Minute (0,3 km)

↷ **Rechts** abbiegen auf **Herforder Str.**
2 Minuten (2,3 km)

↑ Weiter auf **L712**
1 Minute (0,3 km)

↻ Im Kreisverkehr geradeaus nach **Engerstraße** fahren
Den Kreisverkehr passieren
3 Minuten (2,0 km)

↑ **Rechts** abbiegen auf **B239/B61** Richtung **A2/H20/Bielefeld/Detmold**
1 Minute (1,7 km)

↑ **Links** halten und weiter auf **B239**
3 Minuten (4,0 km)

↑ Auf **A2** über die Auffahrt **Dortmund**
12 Minuten (20,1 km)

↑ Am Autobahnkreuz **25-Kreuz Bielefeldrechts** halten und den Schildern **A33** in Richtung **Paderbor** folgen
1 Minute (1,0 km)

↑ Weiter auf **Ausfahrt 21**
1 Minute (0,2 km)

↑ Auf **A33** über die Auffahrt **Kassel/Paderborn**
28 Minuten (45,6 km)

↑ Am Autobahnkreuz **31-Kreuz Wünnenberg-Haarenrechts** halten und den Schildern **A44** in Richtung **Kassel** folgen

16 Minuten (24,0 km)

↑ Bei Ausfahrt **64-Diemelstadt** in **B252** Richtung **Diemelstadt/Korbach/Bad Arolsen/Twistesee** einfädeln
26 Minuten (29,7 km)

↑ Auf **B251/B252** über die Auffahrt **Marburg/Kassel**
Weiter auf B252
27 Minuten (32,9 km)

↘ **Rechts** abbiegen auf **L3076** (Schilder nach **Rosenthal**)
1 Minute (0,1 km)

↶ Nach **links** abbiegen, um auf **L3076** zu bleiben
2 Minuten (2,6 km)

↑ **L3076** verläuft leicht nach **rechts** und wird zu **Rosenthaler Str./L3076**
1 Minute (0,6 km)

↑ Weiter auf **L3076**
5 Minuten (6,4 km)

↑ Weiter auf **Frankenberger Str./L3076**
1 Minute (0,7 km)

↶ **Links** abbiegen auf **Obertor**
1 Minute (0,4 km)

↘ **Rechts** abbiegen auf **Marburger Str.**
1 Minute (0,7 km)

↑ Weiter auf **L3077**
1 Minute (0,9 km)

↑ Weiter auf **L3077**
5 Minuten (5,0 km)

↑ Weiter auf **Rosenthaler Str./L3077**
1 Minute (0,5 km)

↶ **Links** abbiegen auf **Auf dem Sand**

1 Minute (0,1 km)

↑ Weiter auf **Schwabendorfer Str.**

1 Minute (0,5 km)

↑ Weiter auf **L3077**

2 Minuten (2,2 km)

↪ **Rechts** abbiegen auf **Schöne Aussicht/B3** (Schilder nach **Marburg/Cölbe**)

Weiter auf B3

6 Minuten (6,7 km)

↻ Im Kreisverkehr **erste** Ausfahrt nehmen, um auf **B3** zu bleiben

1 Minute (0,2 km)

↻ Im Kreisverkehr **zweite** Ausfahrt nehmen, um auf **B3** zu bleiben

1 Minute (0,7 km)

↗ **Rechts** abbiegen auf **B3/B62** Richtung **Korbach/Biedenkopf/Marburg**

Weiter auf B3

18 Minuten (29,2 km)

↑ Weiter auf **A485**

6 Minuten (9,9 km)

↗ Bei Ausfahrt **7-Bergwerkswald** auf **B49** in Richtung **Gießener Ring/Limburg/Wetzlar/GI-Kl.-Linden/Uni-Klinikum** fahren

1 Minute (0,4 km)

↑ Weiter auf **B49**

7 Minuten (10,8 km)

↗ Ausfahrt Richtung **Garbenheim/Forum/Arena**

1 Minute (0,5 km)

↪ **Rechts** abbiegen auf **Garbenheimer Str.** (Schilder nach **Zentrum/Forum/Arena**)

1 Minute (0,5 km)

↻ Im Kreisverkehr **zweite** Ausfahrt nehmen, um auf **Garbenheimer Str.** zu bleiben

2 Minuten (0,9 km)

⌄ Geradeaus auf **Hausertorstraße**

1 Minute (0,2 km)

↶ **Links** abbiegen auf **Haarbachstraße**

1 Minute (0,3 km)

↷ **Rechts** abbiegen auf **Wöllbachtortstraße**

1 Minute (0,2 km)

↶ **Links** abbiegen auf **Konrad-Adenauer-Promenade**

1 Minute (0,4 km)

↷ **Rechts** abbiegen auf **Brühlsbachstraße**

Das Ziel befindet sich auf der rechten Seite

1 Minute (74 m)
