

SPORT-PARADIES Gelsenkirchen das Schwimmparadies 10 %

📍 45891 Gelsenkirchen



Ihr Kartenvorteil

ElseCard Inhaber erhalten an der Kasse eine **Ermäßigung in Höhe von 10 %** auf den regulären, nicht rabattierten Eintrittspreis einer **Einzeltageskarte** an allen Werk-, Sonn- und Feiertagen im Rahmen der Öffnungszeiten außerhalb der Oster- und Herbstferien NRW.

Nicht gültig und kombinierbar mit speziellen Aktionen.

Beschreibung

Egal ob jung oder alt, im SPORT-PARADIES ist für jeden etwas dabei. Das Badeparadies hat im Innenbereich ein Wellen-, Aus- und Kinderschwimmbecken sowie eine 57 Meter lange Wasserrutsche mit Lichteffekten. Im Freibad befinden sich insgesamt fünf Schwimmbecken und ein 10-Meter-Sprungturm. Außerdem finden verschiedene Aquakurse statt.

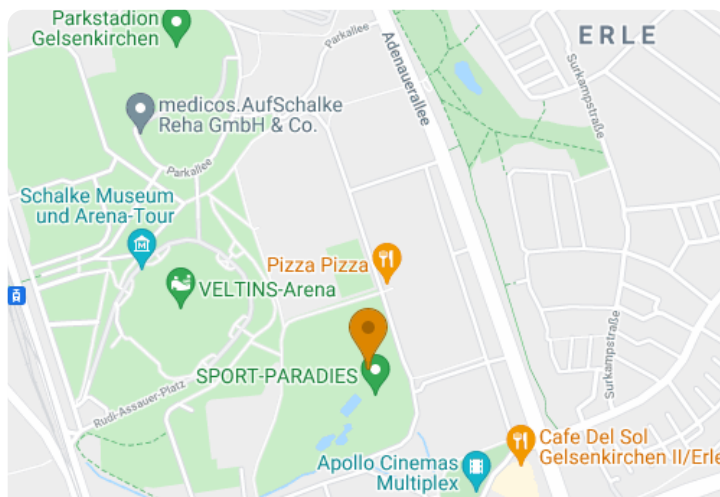
Das SPORT-PARADIES hat aber noch mehr zu bieten: Im Eisparadies kann man in den Wintermonaten seine Eiskünste unter Beweis stellen oder sich auf einer von 14 Kegelbahnen im Kegelparadies austoben.

Über den Anbieter

SPORT-PARADIES

Adenauerallee 118
45891 Gelsenkirchen

📍 [Route planen](#)



Weitere Informationen

Telefon: +4920995440

Faxnummer: +492099543150

Internet: <https://sportparadies.de/home.html>



Anfahrt

Von: 32257 Bünde, Deutschland

Nach: Adenauerallee 118, 45891 Gelsenkirchen, Deutschland

 1 Stunde, 49 Minuten (166 km)

[Auf Google Maps ansehen](#) 

➔ Auf **Bahnhofstraße** nach **Nordwesten** Richtung **Kleiner Bruchweg** starten

1 Minute (0,2 km)

↶ **Links** abbiegen auf **Blankener Str.**

2 Minuten (0,8 km)

↑ Weiter auf **Osnabrücker Str.**

2 Minuten (1,3 km)

↻ Im Kreisverkehr **erste** Ausfahrt (**Hansastraße**) nehmen

1 Minute (0,2 km)

↷ Nach **rechts** abbiegen, um auf **Hansastraße** zu bleiben

1 Minute (0,2 km)

↑ Auf **A30** über die Auffahrt **Osnabrück**

28 Minuten (45,1 km)


↑ Am Autobahnkreuz **14-Kreuz Lotte/Osnabrückrechts** halten und den Schildern **A1** in Richtung **Dortmund/Münster** folgen


30 Minuten (49,6 km)


↑ Am Autobahnkreuz **78-Kreuz Münster-Südrechts** halten und den Schildern **A43** in Richtung


Recklinghausen/Dülmen folgen


32 Minuten (55,9 km)


 Am Autobahnkreuz **12-Kreuz Recklinghausenrechts** halten und den Schildern **A2** in Richtung **Oberhausen** folgen
6 Minuten (9,3 km)


 Bei Ausfahrt **6-Gelsenkirchen-Buer** Richtung **Gelsenkirchen-Buer/Gelsenkirchen-Zentrum/Veltins Arena** fahren
1 Minute (0,4 km)


 Im Kreisverkehr **erste** Ausfahrt (**Emil-Zimmermann-Allee**) nehmen
1 Minute (0,3 km)


 **Rechts** abbiegen auf **Adenauerallee**
3 Minuten (1,8 km)

 **Rechts** abbiegen auf **Willy-Brandt-Allee**
1 Minute (0,3 km)

 **Rechts** abbiegen
1 Minute (0,2 km)

 Geradeaus
1 Minute (0,1 km)

 Leicht **rechts** abbiegen auf **Ernst-Kalwitzki-Weg**
1 Minute (0,2 km)

 **Links** abbiegen
1 Minute (44 m)
