

LWL-Römermuseum in Haltern am See - Die Welt der Römer

SPEZIAL

📍 45721 Haltern am See



Ihr Kartenvorteil

Sie erhalten bei Vorlage der ElseCard einen **Preisnachlass von 1 Euro auf die Tageskarte**. Dies gilt nicht für Sonderveranstaltungen.

Beschreibung

Haltern am See vor 2.000 Jahren: Am Ufer der Lippe befindet sich einer der wichtigsten Stützpunkte der Römer. Von hier versucht der berühmte römische Feldherr Varus, das Gebiet rechts des Rheins zu erobern. Hier ist eine der Legionen stationiert, die 9 n. Chr. in der Varusschlacht untergehen soll, die Legio XIX. Der Name des Lagers: Aliso.

Heute befindet sich an exakt dieser Stelle das LWL-Römermuseum. Über 1.200 Original-Funde aus der gesamten Region zeugen von der hochentwickelten Kultur der Römer und ihrem Alltag fern der Heimat. Hier wird diese Zeit – der Höhepunkt der römischen Macht in Germanien – wieder lebendig. Im hochmodernen Museum mit Gebäuderekonstruktionen auf der Römerbaustelle Aliso können Sie die Welt der Römer live erleben.

Über den Anbieter

LWL - Römermuseum

Weseler Straße 100

45721 Haltern am See



[Route planen](#)

Weitere Informationen

Telefon: +49 2364 93 760

Faxnummer: +49 2364 93 76 30

E-Mail: lwl-roemermuseum@lwl.org

Internet: <https://www.lwl-roemermuseum-haltern.de/de/>



Anfahrt


Von: 32257 Bünde, Deutschland


Nach: Weseler Str. 100, 45721 Haltern am See, Deutschland

 1 Stunde, 30 Minuten (138 km)


[Auf Google Maps ansehen](#) 


 Auf **Bahnhofstraße** nach **Nordwesten** Richtung **Kleiner Bruchweg** starten
1 Minute (0,2 km)

 **Links** abbiegen auf **Blankener Str.**
2 Minuten (0,8 km)

 Weiter auf **Osnabrücker Str.**
2 Minuten (1,3 km)

 Im Kreisverkehr **erste** Ausfahrt (**Hansastraße**) nehmen
1 Minute (0,2 km)

 Nach **rechts** abbiegen, um auf **Hansastraße** zu bleiben
1 Minute (0,2 km)

 Auf **A30** über die Auffahrt **Osnabrück**
28 Minuten (45,1 km)

↑ Am Autobahnkreuz **14-Kreuz Lotte/Osnabrückrechts** halten und den Schildern **A1** in Richtung **Dortmund/Münster** folgen
30 Minuten (49,6 km)

↑ Am Autobahnkreuz **78-Kreuz Münster-Südrechts** halten und den Schildern **A43** in Richtung **Recklinghausen/Dülmen** folgen
22 Minuten (38,7 km)

↑ Bei Ausfahrt **8-Haltern** auf **B58** in Richtung **Wesel/Wulfen/Lippramsdorf/Haltern** fahren
1 Minute (0,4 km)

↶ **Links** abbiegen auf **Weseler Str./B58**
2 Minuten (1,5 km)

↶ **Links** abbiegen auf **Zum Silverberg**
1 Minute (0,2 km)

↷ Nach **rechts** abbiegen, um auf **Zum Silverberg** zu bleiben
Das Ziel befindet sich auf der rechten Seite
1 Minute (0,2 km)
