

Van der Valk Resort Linstow - an der Mecklenburgischen Seenplatte

📍 18292 Linstow



Ihr Kartenvorteil

Bei Vorlage der Kundenkarte erhält der Karteninhaber einen Preisnachlass von 10 % Ermäßigung auf den tagesaktuellen Übernachtungspreis. Nur nach Verfügbarkeit. Nicht kombinierbar mit anderen rabattierten Angeboten.

Beschreibung

Das Van der Valk Resort Linstow verfügt über ein ****Hotel mit 90 modern eingerichteten Doppelzimmern sowie 280 Ferienhäuser für 2 – 12 Personen. Erholen, Erleben, sich Zuhause fühlen - in den Ferienhäusern mit gemütlichem Wohnbereich und offener Küche, sowie bis zu 3 Schlafzimmern mit eigenem Badezimmer, Sonnenterrasse und Parkplatz direkt vor der Haustür ist das möglich. Das Herzstück der Anlage - ein modernes, überdachtes Innenzentrum mit abwechslungsreicher Kulisse aus internationalen Themenrestaurants, ein á la carte Restaurant, Eiscafé, Snackbar, Pub, Supermarkt und kleiner Ladenpassage lässt keine Erwartungen unerfüllt.

Wir freuen uns auf Sie.

Über den Anbieter

Van der Valk Resort Linstow

Krakower Chaussee 1
18292 Linstow



 [Route planen](#)



Weitere Informationen

Telefon: +49038457 70

Faxnummer: +49038457 71 099

E-Mail: linstow@vandervalk.de

Internet: www.vandervalk.de

Buchungsinformation

Telefon: +49038457 70


E-Mail: linstow@vandervalk.de

Internet: www.vandervalk.de

Anfahrt

Von: 32257 Bünde, Deutschland

Nach: Krakower Ch 1, 18292 Dobbin-Linstow, Deutschland

 4 Stunden, 33 Minuten (459 km)

[Auf Google Maps ansehen](#) 

➔ Auf **Bahnhofstraße** nach **Nordwesten** Richtung **Kleiner Bruchweg** starten
1 Minute (61 m)

↶ An der 1. Querstraße **links** abbiegen auf **Kleiner Bruchweg**
1 Minute (0,1 km)

↶ An der 1. Querstraße **links** abbiegen auf **Elsestraße**
1 Minute (0,4 km)

↷ **Rechts** abbiegen auf **Klinkstraße**

1 Minute (0,2 km)

 Im Kreisverkehr **dritte** Ausfahrt (**Wittekindstraße**) nehmen

1 Minute (0,5 km)

 Im Kreisverkehr **erste** Ausfahrt (**Fünfhausenstraße**) nehmen

1 Minute (82 m)

 Weiter auf **Herforder Str.**

4 Minuten (2,5 km)

 Weiter auf **Bünder Str.**

1 Minute (0,2 km)

 **Links** abbiegen auf **A30** Richtung **Hannover**

13 Minuten (20,4 km)

 Bei Ausfahrt **A2** Richtung **Berlin/Hannover** fahren

41 Minuten (67,3 km)

 Bei **Autobahndreieck Hannover-West** leicht **rechts** abbiegen auf **A352** (Schilder nach **Hamburg/Hannover-Flughafen**)


11 Minuten (19,1 km)

 Weiter auf **A7**

1 Minute (0,7 km)

 Weiter geradeaus auf **A7**

1 Stunde, 2 Minuten (104 km)

 Am Autobahnkreuz **37-Dreieck Horster** den Schildern **A1** in Richtung **Lübeck/Berlin/Hamburg** folgen


1 Minute (1,1 km)

 Die Auffahrt auf **A1** nehmen

9 Minuten (14,4 km)

 **Rechts** halten und auf **A1** bleiben

34 Minuten (56,7 km)

 Am Autobahnkreuz **24-Kreuz Lübeckrechts** halten und den Schildern **A20** in Richtung **Rostock/**

Lübeck-Genin/Flughafen Lübeck folgen

1 Stunde, 6 Minuten (121 km)

↗ Am Autobahnkreuz **16-Kreuz Rostockrechts** halten und den Schildern **A19** in Richtung **Flughafen Berlin/Rostock-Überseehafen/Rostock-Ost/B105** folgen
1 Minute (0,3 km)

↗ Leicht **rechts** abbiegen auf **A19** Richtung **Berlin/Flughafen**
27 Minuten (49,2 km)

↗ Bei Ausfahrt **15-Linstow** Richtung **Linstow/Krakow am See-Süd** fahren
1 Minute (0,4 km)

↑ Geradeaus
1 Minute (58 m)

↖ **Links** abbiegen
1 Minute (54 m)

↗ **Rechts** abbiegen
1 Minute (50 m)

↗ **Rechts** abbiegen
Das Ziel befindet sich auf der linken Seite.
1 Minute (55 m)
