


# Marksburg - Schloss in Braubach Rheinland-Pfalz

📍 56338 Braubach



## Ihr Kartenvorteil

Karteninhaber erhalten folgende Ermäßigungen auf die Eintrittspreise:

- Erwachsene (Normalpreis: 7,00 Euro) 6,50 Euro
- Studenten (Normalpreis: 6,00 Euro) 5,50 Euro
- Kinder, Jugendliche von 6-18 Jahre (Normalpreis: 5,00 Euro) 4,50 Euro
- Familien (Normalpreis: 16,00 EUR) 15,00 Euro

## Beschreibung

Die Marksburg, die einzige Höhenburg am Mittelrhein, die nie zerstört wurde, erlaubt uns heute, als vollständig erhaltene spätmittelalterliche Wehranlage, einen authentischen Blick in frühere Zeiten. Ihre beherrschende Lage auf einem 90 m hohen Felskegel über dem Städtchen Braubach und ihre vorzügliche bauliche Erhaltung machen sie zur meistbesuchten Burg am Rhein. Ganzjährig geöffnet, kann auf der Marksburg unter sachkundiger Führung das Mittelalter hautnah erlebt werden. Sehenswerte, authentisch eingerichtete Innenräume wie Rittersaal, Kemenate, Kapelle und Burgküche können besichtigt werden, dazu die einzigartige Rüstungssammlung, die Kanonenbatterien, der bekannte Kräutergarten und die Ausstellung mit Folter- und Strafgeräten.

## Über den Anbieter

**Deutsche Burgenvereinigung e. V.**

Marksburg  
56338 Braubach



[Route planen](#)



## Weitere Informationen

Telefon: +49 2627 206

E-Mail: [info@deutsche-burgen.org](mailto:info@deutsche-burgen.org)

Internet: <https://www.marksburg.de>

## Buchungsinformation

Telefon: +49 2627 206

E-Mail: [info@deutsche-burgen.org](mailto:info@deutsche-burgen.org)

Internet: <https://www.marksburg.de>

## Anfahrt

Von: 32257 Bünde, Deutschland

Nach: Schloßstraße 16, 56338 Braubach, Deutschland

 3 Stunden, 45 Minuten (337 km)


[Auf Google Maps ansehen](#) 

 Auf **Bahnhofstraße** nach **Nordwesten** Richtung **Kleiner Bruchweg** starten  
1 Minute (61 m)


---

 An der 1. Querstraße **links** abbiegen auf **Kleiner Bruchweg**  
1 Minute (0,1 km)

---


 An der 1. Querstraße **links** abbiegen auf **Elsestraße**  
1 Minute (0,4 km)

---


 **Rechts** abbiegen auf **Klinkstraße**  
1 Minute (0,2 km)

---


 [Home](#) [Über uns](#) [Kontakt](#) [Impressum](#) [Datenschutz](#)

 Im Kreisverkehr geradeaus auf **Klinkstraße** bleiben  
1 Minute (0,6 km)


---

 Weiter auf **Engerstraße**  
4 Minuten (2,9 km)


---

 Weiter auf **Bünder Str.**  
1 Minute (1,3 km)


---

 Im Kreisverkehr geradeaus nach **Westfalenring** fahren  
2 Minuten (2,3 km)


---

 **Links** abbiegen auf **L577**  
1 Minute (0,3 km)


---

 **Rechts** abbiegen auf **Herforder Str.**  
2 Minuten (2,3 km)


---

 Weiter auf **L712**  
1 Minute (0,3 km)


---

 Im Kreisverkehr geradeaus nach **Engerstraße** fahren  
Den Kreisverkehr passieren  
3 Minuten (2,0 km)


---

 **Rechts** abbiegen auf **B239/B61** Richtung **A2/H20/Bielefeld/Detmold**  
1 Minute (1,7 km)

---

 **Links** halten und weiter auf **B239**  
3 Minuten (4,0 km)


---

 Auf **A2** über die Auffahrt **Dortmund**  
56 Minuten (95,1 km)

---

 Bei Ausfahrt **A1** Richtung **Köln/Frankfurt a. M./Flughafen Dortmund** fahren  
57 Minuten (87,1 km)

---

 Ausfahrt Richtung **A3**  
1 Minute (0,9 km)

---

 Auf **A3** über die Auffahrt **Frankfurt a.M./Leverkusen**

10 Minuten (14,0 km)

---

↑ **Links** halten und auf **A3** bleiben

53 Minuten (86,5 km)

---

↗ Bei Ausfahrt **40-Montabaur** in **B255/B49** Richtung **Montabaur/Bad Ems** einfädeln

Weiter auf B49

17 Minuten (24,4 km)

---

↑ **Links** halten und weiter auf **B327**

1 Minute (0,2 km)

---

↗ Bei Ausfahrt **B42** Richtung **Rüdesheim/Lahnstein/Bad Ems** fahren

2 Minuten (2,7 km)

---

↑ Weiter auf **B42**

4 Minuten (4,8 km)

---

↙ **Links** abbiegen auf **L327**

1 Minute (0,4 km)

---

↑ Weiter auf **Rheinstraße/L327**

1 Minute (0,1 km)

---

↑ Weiter auf **Oberalleestraße**

1 Minute (0,2 km)

---

↑ Weiter auf **Brunnenstraße**

1 Minute (0,3 km)

---

↗ Leicht **rechts** abbiegen auf **Dachsenhäuser Str.**

1 Minute (0,7 km)

---

↗ **Rechts** abbiegen auf **An d. Alten Burg**

1 Minute (81 m)

---

↗ **Rechts** abbiegen

1 Minute (0,6 km)

---

↙ **Links** abbiegen

Das Ziel befindet sich auf der linken Seite.

1 Minute (0,2 km)

---

Powered by Google, ©2025 Google

---