

Wunderland Kalkar Freizeitpark mit All-in-Spaß für die Familie gültig ab 14.04.2025 **SPEZIAL**

📍 47546 Kalkar



Ihr Kartenvorteil

Sie erhalten einen **Preisvorteil von 5 € p. P. auf das reguläre Tagesticket** (gültig für max. 5 Personen). Onlinetickets buchen Sie [hier](#). Kinder im Alter von bis zu 2 Jahren erhalten freien Eintritt.

Bitte legen Sie die ElseCard mit der Eintrittskarte vor.

Beschreibung

Die spannendsten Attraktionen... für jeden der Abenteuer liebt. Wunderland Kalkar Freizeitpark verfügt über mehr als 40 Attraktionen für Jung und Alt und ist geeignet für Kinder im Alter von 3 bis 12 Jahren. Aber auch die älteren Kinder werden hier garantiert viel Spaß haben. Erobert unsere riesige Kletterwand oder dreht Eure Runden auf unserer Kartbahn. So sieht ein idealer Tag aus! All-in-Spaß für die ganze Familie! Das Besondere des Freizeitparks ist, dass die Attraktionen sowie Pommes, Eis und Erfrischungsgetränke unbegrenzt im Eintrittspreis enthalten sind! Bitte beachten Sie die Öffnungszeiten!

Über den Anbieter

Kernwasser Wunderland Freizeitpark GmbH

Griether Str. 110-120
47546 Kalkar

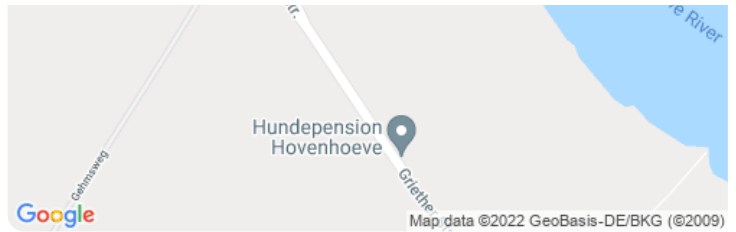
📍 [Route planen](#)



Weitere Informationen

Telefon: +49 2824 9100

Internet: <https://www.wunderlandkalkar.eu/de>




Buchungsinformation

Internet: <https://www.wunderlandkalkar.eu/citypo>
wer

Anfahrt


Von: 32257 Bünde, Deutschland


Nach: 110-120, Griether Str. 110-120, 47546 Kalkar, Deutschland

 2 Stunden, 26 Minuten (212 km)


[Auf Google Maps ansehen](#) 


 Auf **Bahnhofstraße** nach **Nordwesten** Richtung **Kleiner Bruchweg** starten
1 Minute (0,2 km)

 **Links** abbiegen auf **Blankener Str.**
2 Minuten (0,8 km)

 Weiter auf **Osnabrücker Str.**
2 Minuten (1,3 km)


 Im Kreisverkehr **erste** Ausfahrt (**Hansastraße**) nehmen
1 Minute (0,2 km)

 Nach **rechts** abbiegen, um auf **Hansastraße** zu bleiben
1 Minute (0,2 km)


 Auf **A30** über die Auffahrt **Osnabrück**
58 Minuten (94,0 km)


 Am Autobahnkreuz **5-Kreuz Schüttorf** **rechts** halten und den Schildern **A31** folgen


34 Minuten (59,3 km)


 Bei Ausfahrt **U74** in **B67** einfädeln
41 Minuten (51,2 km)


 **Rechts** abbiegen auf **Appeldorner Str./Rheinstraße**
1 Minute (0,1 km)


 **Links** abbiegen auf **Rheinstraße**
3 Minuten (2,8 km)

 **Rechts** abbiegen auf **Griether Str.**
2 Minuten (1,6 km)

 **Rechts** abbiegen
1 Minute (0,1 km)

 **Rechts** abbiegen
1 Minute (13 m)

 **Links** abbiegen
1 Minute (0,1 km)

 **Links** abbiegen
1 Minute (0,2 km)
