

# Wasserski-Seilbahn in Paderborn – Freizeitspaß für die ganze Familie **SPEZIAL**

📍 33106 Paderborn



## Ihr Kartenvorteil

Sie zahlen bei Vorlage der ElseCard für den **Anfängerkurs Wasserski 36 € statt 39 € für Jugendliche und Erwachsene** und für den **Anfängerkurs Wakeboard 46 € statt 49 € für Jugendliche und Erwachsene**.

## Beschreibung

Die Wasserski-Seilbahn in Paderborn bietet Freizeitspaß für die ganze Familie. Ganz spontan und ohne Anmeldung kann das Gefühl des Gleitens auf dem Wasser erlebt werden. Wasserski und Wakeboard fahren kann jeder. Und wer sich nicht direkt auf die Bretter traut, kann erstmal dem Spektakel bei Kaffee und Kuchen von der Sonnenterrasse aus zusehen oder am Sandstrand, der Liegewiese oder den Beachvolleyballplätzen verweilen. Neoprenanzug, Schwimmweste, Wasserski, Wakeboards können ausgeliehen werden. Mitzubringen sind lediglich Handtuch und Badehose/Shorts. Öffnungszeiten: Im März, April und Oktober an den Wochenenden, Mai bis September täglich geöffnet. Aktuelle Öffnungszeiten entnehmen Sie bitte der Webseite. Die Freizeitanlage ist über die A33, Ausfahrt Schloß Neuhaus zu erreichen.

## Über den Anbieter

### Wasserski Paderborn

Sander Straße 160  
33106 Paderborn



 [Route planen](#)

## Weitere Informationen

Telefon: +49 5254 686 60

Faxnummer: +49 5254 66 22 34

E-Mail: [info@wasserski-paderborn.de](mailto:info@wasserski-paderborn.de)

Internet: <https://www.wasserski-paderborn.de>



## Anfahrt

Von: 32257 Bünde, Deutschland

Nach: Sander Str. 160, 33106 Paderborn, Deutschland

 54 Minuten (70,1 km)


[Auf Google Maps ansehen](#) 

 Auf **Bahnhofstraße** nach **Nordwesten** Richtung **Kleiner Bruchweg** starten  
1 Minute (61 m)


---

 An der 1. Querstraße **links** abbiegen auf **Kleiner Bruchweg**  
1 Minute (0,1 km)


---

 An der 1. Querstraße **links** abbiegen auf **Elsestraße**  
1 Minute (0,4 km)


---

 **Rechts** abbiegen auf **Klinkstraße**  
1 Minute (0,2 km)

---

 Im Kreisverkehr geradeaus auf **Klinkstraße** bleiben  
1 Minute (0,6 km)

---


 Weiter auf **Engerstraße**  
4 Minuten (2,9 km)

---


 Weiter auf **Bünder Str.**

1 Minute (1,3 km)


---

 Im Kreisverkehr geradeaus nach **Westfalenring** fahren  
2 Minuten (2,3 km)


---

 **Links** abbiegen auf **L577**  
1 Minute (0,3 km)


---

 **Rechts** abbiegen auf **Herforder Str.**  
2 Minuten (2,3 km)

---

 Weiter auf **L712**  
1 Minute (0,3 km)


---

 Im Kreisverkehr geradeaus nach **Engerstraße** fahren  
Den Kreisverkehr passieren  
3 Minuten (2,0 km)


---

 **Rechts** abbiegen auf **B239/B61** Richtung **A2/H20/Bielefeld/Detmold**  
1 Minute (1,7 km)


---

 **Links** halten und weiter auf **B239**  
3 Minuten (4,0 km)


---

 Auf **A2** über die Auffahrt **Dortmund**  
12 Minuten (20,1 km)


---

 Am Autobahnkreuz **25-Kreuz Bielefeldrechts** halten und den Schildern **A33** in Richtung **Paderbor** folgen  
1 Minute (1,0 km)


---

 Weiter auf **Ausfahrt 21**  
1 Minute (0,2 km)

---

 Auf **A33** über die Auffahrt **Kassel/Paderborn**  
16 Minuten (27,2 km)

---

 Bei Ausfahrt **25-Paderborn-Schloß Neuhaus** auf **B64** in Richtung **Paderborn-Schloß Neuhaus/Delbrück** fahren  
1 Minute (0,4 km)

---

 **Links** abbiegen auf **Münsterstraße/B64**

↩ **Links** abbiegen auf **Munsterstraße/B64**

Weiter auf B64

3 Minuten (2,4 km)

---

↩ **Links** abbiegen auf **Sander Str.**

Das Ziel befindet sich auf der linken Seite.

1 Minute (0,3 km)

---

Powered by Google, ©2025 Google

---