


Freizeit- und Sportzentrum Halberstadt "SeaLand"

10 %

📍 38820 Halberstadt



Ihr Kartenvorteil

10 % Rabatt auf die Tageskarte für Bad,
Tageskarte Sauna, Tageskarte Kombi

Beschreibung

Die schön gelegene Freizeitanlage am Fuße der Spiegelsberge bietet Badespaß auf 4700 m² und Saunavergnügen in einer der schönsten Saunalandschaften im Harz.

Sportliche Abwechslung erfahren Sie beim Ballsport -Tennis, Squash, Badminton, Tischtennis- oder im Sport- und Gesundheitsstudio. Völlige Entspannung versprechen die vielfältigen Beautyprogramme. Alles auf einem barrierefreien Gelände mit Parkmöglichkeiten direkt vor der Tür. Besuchen Sie unsere Freizeitanlage und finden Sie gemeinsam mit Ihrer Familie echten Ausgleich und wirksame Entspannung.

Über den Anbieter

Freizeit- und Sportzentrum Halberstadt "SeaLand"

Gebrüder-Rehse-Straße 12
38820 Halberstadt



 [Route planen](#)

Weitere Informationen

Telefon: +4903941 68780

Faxnummer: +4903941 687822

Internet: www.fsz-halberstadt.de

Buchungsinformation


Telefon: +4903941 68780

Internet: www.fsz-halberstadt.de

Anfahrt

Von: 32257 Bünde, Deutschland


Nach: Sportpark, Gebrüder-Rehse-Straße 10, 38820 Halberstadt, Deutschland


 2 Stunden, 41 Minuten (243 km)

[Auf Google Maps ansehen](#) 

 Auf **Bahnhofstraße** nach **Nordwesten** Richtung **Kleiner Bruchweg** starten
1 Minute (61 m)

 An der 1. Querstraße **links** abbiegen auf **Kleiner Bruchweg**
1 Minute (0,1 km)


 An der 1. Querstraße **links** abbiegen auf **Elsestraße**
1 Minute (0,4 km)


 **Rechts** abbiegen auf **Klinkstraße**
1 Minute (0,2 km)


 Im Kreisverkehr **dritte** Ausfahrt (**Wittekindstraße**) nehmen





1 Minute (0,5 km)


 Im Kreisverkehr **erste** Ausfahrt (**Fünfhausenstraße**) nehmen
1 Minute (82 m)


 Weiter auf **Herforder Str.**
4 Minuten (2,5 km)


 Weiter auf **Bünder Str.**
1 Minute (0,2 km)


 **Links** abbiegen auf **A30** Richtung **Hannover**
13 Minuten (20,4 km)


 Bei Ausfahrt **A2** Richtung **Berlin/Hannover** fahren
1 Stunde, 17 Minuten (129 km)


 Am Autobahnkreuz **55-Kreuz BS-Nordrechts** halten und den Schildern **A391** in Richtung **Gifhorn/Kassel/BS-Zentrum/B4/Salzgitter** folgen
1 Minute (0,2 km)


 Leicht **rechts** abbiegen auf **A391/B4**
Weiter auf A391
6 Minuten (8,7 km)

 Bei Ausfahrt **7-BS-Gartenstadt** Richtung **BS-Gartenstadt/Messegelände** fahren
1 Minute (0,3 km)

 Weiter auf **Theodor-Heuss-Straße**
2 Minuten (0,8 km)

 **Rechts** abbiegen auf **Eisenbütteler Str.**
2 Minuten (1,0 km)

 **Rechts** abbiegen auf **Wolfenbütteler Str./B4**
2 Minuten (1,3 km)

 Weiter auf **A36** (Schilder nach **Wolfenbüttel/BS-Heidelberg**)
20 Minuten (35,2 km)

 Ausfahrt Richtung **Wernigerode/Abbenrode/B6**

1 Minute (0,8 km)

↑ Weiter auf **A36**
16 Minuten (27,6 km)

↑ Ausfahrt Richtung **Heimburg/Halberstadt/B81**
1 Minute (0,4 km)

↪ **Rechts** abbiegen auf **Wilhelm-Pieck-Straße**
1 Minute (0,7 km)

↑ Weiter auf **B81**
9 Minuten (10,7 km)

↪ **Rechts** abbiegen auf **Florian-Geyer-Straße**
1 Minute (0,1 km)

↶ **Links** abbiegen auf **Südstraße**
1 Minute (0,8 km)

↪ **Rechts** abbiegen auf **Westerhäuser Str.**
1 Minute (11 m)

↪ **Rechts** abbiegen auf **Spiegelsbergenweg**
2 Minuten (0,9 km)

↶ **Links** abbiegen auf **Gebrüder-Rehse-Straße**
Das Ziel befindet sich auf der rechten Seite
1 Minute (0,2 km)
