

Dauerhafte Haarentfernung eden beauty lounge Koblenz

📍 56068 Koblenz



Ihr Kartenvorteil

Karteninhaber erhalten für eine Anwendung 75 % Ermäßigung auf die aktuelle Preisliste - dauerhafte Haarentfernung durch Laser an einer Körperpartie Ihrer Wahl. Für alle weiteren Behandlungen erstellt Ihnen eden medical ein individuelles Angebot.

Beschreibung

Dauerhafte Haarentfernung durch Laser

Als Spezialist für die professionelle Enthaarung in Koblenz und Umgebung bieten wir Ihnen individuelle und zielführende Möglichkeiten mittels Laser oder Nadelepilation. Mit modernster Technologie ausgestattet können wir Sie, mit nahezu jeder Haar-Situation, kompetent auf dem Weg zu 100 % Haarfreiheit begleiten.

Rufen Sie uns an – wir freuen uns auf Ihre Nachricht und reservieren Ihnen gerne einen Termin für ein kostenfreies Beratungsgespräch.

Dauerhafte Haarentfernung eden beauty lounge Koblenz

Über den Anbieter

eden beauty lounge GmbH

Löhrstraße 64a
56068 Koblenz



 [Route planen](#)



Weitere Informationen

Telefon: +49 26129636166

Faxnummer: +49 26129636166

E-Mail: info@eden-haarentfernung.de

Internet: <https://www.eden-haarentfernung.de>

Buchungsinformation

Telefon: +49 26129636166


E-Mail: info@eden-haarentfernung.de

Internet: <https://www.eden-haarentfernung.de>

Anfahrt

Von: 32257 Bünde, Deutschland


Nach: Löhstraße 64a, 56068 Koblenz, Deutschland

 3 Stunden, 32 Minuten (322 km)

[Auf Google Maps ansehen](#) 

 Auf **Bahnhofstraße** nach **Nordwesten** Richtung **Kleiner Bruchweg** starten
1 Minute (61 m)

 An der 1. Querstraße **links** abbiegen auf **Kleiner Bruchweg**
1 Minute (0,1 km)

 An der 1. Querstraße **links** abbiegen auf **Elsestraße**
1 Minute (0,4 km)

 **Rechts** abbiegen auf **Klinkstraße**

1 Minute (0,2 km)

 Im Kreisverkehr geradeaus auf **Klinkstraße** bleiben

1 Minute (0,6 km)

 Weiter auf **Engerstraße**

4 Minuten (2,9 km)

 Weiter auf **Bünder Str.**

1 Minute (1,3 km)

 Im Kreisverkehr geradeaus nach **Westfalenring** fahren

2 Minuten (2,3 km)

 **Links** abbiegen auf **L577**

1 Minute (0,3 km)

 **Rechts** abbiegen auf **Herforder Str.**

2 Minuten (2,3 km)

 Weiter auf **L712**

1 Minute (0,3 km)


 Im Kreisverkehr geradeaus nach **Engerstraße** fahren

Den Kreisverkehr passieren

3 Minuten (2,0 km)

 **Rechts** abbiegen auf **B239/B61** Richtung **A2/H2O/Bielefeld/Detmold**

1 Minute (1,7 km)

 **Links** halten und weiter auf **B239**

3 Minuten (4,0 km)

 Auf **A2** über die Auffahrt **Dortmund**

56 Minuten (95,1 km)

 Bei Ausfahrt **A1** Richtung **Köln/Frankfurt a. M./Flughafen Dortmund** fahren

57 Minuten (87,1 km)

 Ausfahrt Richtung **A3**

1 Minute (0,9 km)

↑ Auf **A3** über die Auffahrt **Frankfurt a.M./Leverkusen**
10 Minuten (14,0 km)

↑ **Links** halten und auf **A3** bleiben
50 Minuten (80,8 km)

↑ Am Autobahnkreuz **39-Dreieck Dernbachrechts** halten und den Schildern in Richtung **Trier/Koblenz/A48** folgen
1 Minute (1,1 km)

↑ Auf **E44** fahren
1 Minute (1,1 km)

↑ Weiter auf **A48/E44**
10 Minuten (17,0 km)

↑ Bei Ausfahrt **10-Koblenz-Nord** in **B9** Richtung **Koblenz-Nord/Ko.-Zentrum** einfädeln
5 Minuten (6,0 km)

↱ Leicht **rechts** abbiegen
1 Minute (79 m)

↑ **Links** halten und weiter Richtung **Am Wöllershof**
1 Minute (54 m)

↻ Im Kreisverkehr **vierte** Ausfahrt (**Am Wöllershof**) nehmen
1 Minute (0,3 km)

↑ Auf **Am Wöllershof** fahren
1 Minute (37 m)

↱ **Rechts** abbiegen auf **Hohenfelder Str.**
1 Minute (0,2 km)
