

Eiscafé RINO - ein eiskaltes Vergnügen in Rottenburg

SPEZIAL

📍 72108 Rottenburg



Ihr Kartenvorteil

Zeigen Sie Ihre ElseCard vor und Sie erhalten beim Kauf eines Gutscheines über 30 € einen weiteren Gutschein für drei Eiskugeln nach Wahl.

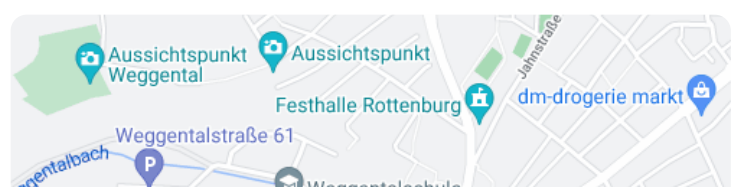
Beschreibung

Im Eiscafé RINO auf dem Rottenburger Marktplatz werden alle traditionellen Eissorten zubereitet, die durch ihre cremige Konsistenz und den intensiven, natürlichen Geschmack überzeugen. Doch Thomas Micolino bietet seinen Kunden weit mehr als nur die traditionellen Sorten. Für diejenigen, die das Besondere suchen, gibt es eine Vielzahl an extravaganten Eiskreationen, die jeden Besuch zu einem unvergesslichen Erlebnis machen. Besonders bemerkenswert ist, dass bei der Herstellung der Eiskreationen weder Farbstoffe noch künstliche Zusätze zum Einsatz kommen. Zudem wird die Milch täglich frisch von regionalen Bauern bezogen. Die Eismacher legen dabei großen Wert auf die Verwendung hochwertiger, natürlicher Zutaten, die dem Eis seinen unverfälschten Geschmack verleihen. So entsteht ein authentisches Genusserlebnis, das sowohl den Gaumen als auch das Herz erfreut.

Kommen Sie vorbei und lassen Sie sich von der Vielfalt und Qualität des Angebots verzaubern!

Über den Anbieter

Eiscafé RINO



Markplatz 17
72108 Rottenburg

 [Route planen](#)

Weitere Informationen

Internet: <https://byrino.de>



Anfahrt

Von: 32257 Bünde, Deutschland

Nach: Marktpl. 17, 72108 Rottenburg am Neckar, Deutschland

 6 Stunden, 0 Minuten (552 km)

[Auf Google Maps ansehen](#) 

➔ Auf **Bahnhofstraße** nach **Nordwesten** Richtung **Kleiner Bruchweg** starten

1 Minute (61 m)

↶ An der 1. Querstraße **links** abbiegen auf **Kleiner Bruchweg**

1 Minute (0,1 km)

↶ An der 1. Querstraße **links** abbiegen auf **Elsestraße**

1 Minute (0,4 km)

↷ **Rechts** abbiegen auf **Klinkstraße**

1 Minute (0,2 km)

↻ Im Kreisverkehr geradeaus auf **Klinkstraße** bleiben


1 Minute (0,6 km)


↑ Weiter auf **Engerstraße**


4 Minuten (2,9 km)


➔ Weiter auf **Bünder Str.**


1 Minute (1,3 km)

 Im Kreisverkehr geradeaus nach **Westfalenring** fahren
2 Minuten (2,3 km)


 **Links** abbiegen auf **L577**
1 Minute (0,3 km)


 **Rechts** abbiegen auf **Herforder Str.**
2 Minuten (2,3 km)


 Weiter auf **L712**
1 Minute (0,3 km)


 Im Kreisverkehr geradeaus nach **Engerstraße** fahren
Den Kreisverkehr passieren
3 Minuten (2,0 km)


 **Rechts** abbiegen auf **B239/B61** Richtung **A2/H20/Bielefeld/Detmold**
1 Minute (1,7 km)


 **Links** halten und weiter auf **B239**
3 Minuten (4,0 km)

 Auf **A2** über die Auffahrt **Dortmund**
12 Minuten (20,1 km)

 Am Autobahnkreuz **25-Kreuz Bielefeldrechts** halten und den Schildern **A33** in Richtung **Paderbor** folgen
1 Minute (1,0 km)

 Weiter auf **Ausfahrt 21**
1 Minute (0,2 km)

 Auf **A33** über die Auffahrt **Kassel/Paderborn**
28 Minuten (45,6 km)

 Am Autobahnkreuz **31-Kreuz Wünnenberg-Haarenrechts** halten und den Schildern **A44** in Richtung **Kassel** folgen
43 Minuten (67,5 km)

 Am Autobahnkreuz **69-Kreuz Kassel-Westrechts** halten und den Schildern **A49** in Richtung

Marburg/Fritzlar/Baunatal folgen

Teile dieser Straße können zeitweise gesperrt sein.

57 Minuten (79,3 km)

↑ Die Ausfahrt nach **A5** nehmen
1 Stunde, 5 Minuten (111 km)

↑ Bei der Ausfahrt abfahren und auf **A5** Richtung **Basel/Karlsruhe/Heidelberg** bleiben
1 Stunde, 2 Minuten (105 km)

↗ Am Autobahnkreuz **46rechts** halten und den Schildern **A8** in Richtung **München/Stuttgart/Pforzheim** folgen
40 Minuten (60,6 km)

↗ Am Autobahnkreuz **51-Kreuz Stuttgartrechts** halten und den Schildern **A81** in Richtung **Singen/Böblingen/Sindelfingen** folgen
21 Minuten (33,1 km)

↗ Bei Ausfahrt **29-Rottenburg** Richtung **Rottenburg/Hechingen/Bondorf/Eutingen** fahren
1 Minute (0,2 km)

↖ Leicht **links** abbiegen auf die Auffahrt nach **B28**
1 Minute (0,4 km)

↗ Leicht **rechts** abbiegen auf die Auffahrt nach **B28**
1 Minute (0,4 km)

↑ Weiter auf **B28**
5 Minuten (7,2 km)

↗ Ausfahrt Richtung **Rottenburg/Stadtmitte/Wendelsheim**
1 Minute (0,2 km)

↗ **Rechts** abbiegen
1 Minute (0,3 km)

↑ Weiter auf **Seebronner Str.**
2 Minuten (0,8 km)

↻ Im Kreisverkehr geradeaus nach **Eugen-Bolz-Platz** fahren
1 Minute (0,1 km)

↪ **Rechts** abbiegen auf **Ob. Gasse**

1 Minute (0,1 km)

↶ **Links** abbiegen auf **Waldhorngäßle**

1 Minute (84 m)

↪ **Rechts** abbiegen auf **Marktpl.**

1 Minute (42 m)
